

Project By :



Sales & Marketed By :



HAPPY PARK BLOCK - A

The beginning of a blissful life

RERA NO. : RAJ/P/2025/3459



Project Location :- At Village Gagwana On Ajmer Jaipur Expressway (NH-8), Dist. Ajmer (Raj.) 305001

राजस्थान के हृदय स्थल के नाम से विख्यात अजमेर ऐतिहासिक, धार्मिक, शैक्षणिक, प्रशासनिक एवं पर्यटन के दृष्टिकोण से महत्वपूर्ण केन्द्र है।

ऐतिहासिक :- इसकी स्थापना चौहान वंश के राजा अजयराज द्वारा सन् 1133 में की गई थी।

धार्मिक :- अजमेर हिन्दू व मुस्लिम दोनों ही सम्प्रदायों की तीर्थ स्थली है। अजमेर के समीप तीर्थराज पुष्कर में ब्रह्माजी का एकमात्र मंदिर स्थापित है, जहाँ कार्तिक मास में आयोजित होने वाले मेले में देशी विदेशी लाखों पर्यटक आते हैं तथा इसी प्रकार रजब मास में ख्वाजा मोईनुद्दीन चिश्ती के उर्स के मेले में भी देश-विदेश से लाखों जायरीन आते हैं।

शैक्षणिक दृष्टिकोण :- से ब्रिटिश काल में स्थापित मेयो कॉलेज व सोफिया गर्ल्स कॉलेज कार्यरत हैं तथा वर्तमान में विश्वविद्यालय तथा उच्च स्तर सहित अनेक शिक्षण संस्थान विद्यमान हैं।

प्रशासनिक:- दृष्टिकोण से अजमेर महत्वपूर्ण शहर रहा है। पूर्व में मेरवाड़ा राज्य की राजधानी था तथा वर्तमान में जिला एवं सम्भागीय मुख्यालय है। जनसंख्या के दृष्टिकोण से अजमेर शहर राजस्थान का पाँचवा बड़ा शहर है।

अजमेर शहर मुख्यतः जयपुर-ब्यावर रोड़ पर बसा हुआ तथा ब्रॉडगेज रेल लाईन का एक महत्वपूर्ण जंक्शन है। यह शहर दिल्ली-अहमदाबाद बड़ी रेल लाईन से जुड़ा हुआ है। यह दिल्ली-अहमदाबाद राष्ट्रीय राजमार्ग संख्या 8 पर स्थित है। शहर के तीनों ओर पहाड़ हैं जो एक शहर की सुंदरता को बढ़ाते हैं। शहर की भौगोलिक अवस्थिति लाभजन्य है।

अजमेर के दक्षिण दिशा में स्थित ब्यावर शहर सीमेंट उद्योग व व्यवसाय का एक प्रमुख केन्द्र है तथा अजमेर शहर के दक्षिण पूर्व दिशा में भीलवाड़ा शहर है, जहाँ कपड़े बनाने व रंगाई आदि के अनेक उद्योग हैं। अजमेर के उत्तर दिशा में नागौर शहर स्थित है जहाँ के मसाले विश्व भर में प्रसिद्ध हैं।

अजमेर शहर के उत्तर पूर्व दिशा में किशनगढ़ शहर स्थित है जो कि एशिया के मार्बल उद्योग में प्रमुख केन्द्र के रूप में उभर कर आया है। अजमेर की अवस्थिति इन शहरों के मध्य में होने के कारण यहाँ व्यावसायिक गतिविधियों में निरन्तर वृद्धि हो रही है। अजमेर को भारत सरकार के हृदय और स्मार्ट सिटी मिशन योजनाओं के लिए विरासत शहरों Hriday (Heritage City Development and Augmentation Yojana) में से एक के रूप में चुना गया है।



ब्रह्माजी का मंदिर



मेयो कॉलेज



तारागढ़ फोर्ट



राजस्थान राजस्व विभाग

Government Offices

- Akashwani Government Office (2.3km)
- RTO Office, Ajmer (4.6km)
- Ajmer Smart City Office (6.1km)
- Revenue Research & Training Institute RRTI (6.3km)
- Krishi Upaj Mandi (7.4km)
- ADA Under Construction New Office (8km)
- Panchayat Training Center, Pushkar Bypass Rd. (8.2km)
- Sub Registrar Office (8.5km)
- Rajasthan Public Service Commission (RPSC), (8.5km)
- Senior Town Planning Department (8.7km)
- Govt. IASE T.T. College (9.9km)
- Excise Department (10km)
- District & Sessions Court (11km)
- New Board Of Sec. Edu. Raj. (RBSE Board), (11km)
- Regional Office Of CBSE (12km)
- Police Training Center (12km)
- CRPF Center (14km)
- Management & Commerce Institute Of Global (14km)
- NWR Ajmer Diesel Loco And Wagon Workshop (16km)
- HMT Machine Tools Limited (18km)
- HMT GSS & JEN Office (19km)
- Indian Oil Corporation Servo Cfa (19.7km)
- National Researcher Center On Seed Spices (21.4km)

Shopping Entertainment & Recreational Activity

- OM Toyota (4.5km)
- Maya Mandir Multiplex Cinema Hall (9km)
- Jain Temple, Gyanoday Nagar (10km)
- Vishal Mega Mart (10km)
- Patel Stadium (13km)
- Anasagar Chaupati Garden (13km)
- Subhash Udhyan (13km)
- Birla City Water Park (17km)
- Greenland Water Park (21km)

Restaurant & Hotel

- Gangaur Restaurant, NH-8, Gegal (3km)
- The Chitvan Resort (3.3km)
- Ramada Hotel Ajmer (3.6km)
- Paradizzo Hotel & Resorts (4.6km)
- Gorbant Garden Restaurant (6.8km)

Others

- Bharat Petroleum Petrol Pump, Gagwana (2.6km)
- HP Petrol Pump, Gegal (3km)
- Karunalaya Ashram (3.1km)
- Kayad Vishram Sthali (3.5km)
- Kayad Mines, Hindustan Zinc Limited (5.6km)
- EPIROC MINING INDIA LTD. Kayad Mines (6.1km)

Hospitals

- Uttara Charitable Hospital (4.1km)
- Janana Hospital (9.6km)
- Bharat Hospital (12km)
- St. Francis Hospital (15km)
- Sewa Mandir Foundation (15km)
- Mittal Hospital (16km)

Transportation

- Delhi Ajmer Expressway (NH-8), (500mtr.)
- Ladpura Railway Station (1.5km)
- Ladpura Village (2.2km)
- New 200 ft. Road Medta Bypass (2.7km)
- Ajmer Dipot Work Shop Stand (4.3km)
- Ghoogra Helipad (4.2km)
- Kayad Chauraha (6km)
- New Kishangarh WDFC Railway Station (9.1km)
- Ajmer Bus Depot (11.6km)
- Madar Junction (11.5km)
- Kishangarh Airport (12km)
- Ajmer Junction (13.3km)

School & College

- St. Wilfred's Institute of Engineering & Technology, Gegal (3km)
- Govt. Sr. Sec. School, Ghooghra (5.6km)
- Ayurveda Nursing College (6.8km)
- Sanskriti The School (7.3km)
- MDS University, Pushkar Bypass Rd (7.8km)
- RR College of Nursing (8.2km)
- Ajmer Institute of Technology College (9.1km)
- Government Engineering College, Kiranipura (9.8km)
- Sophia Girls College, Ajmer (10.2km)
- Delhi World Public School (DWPS), (10.2km)
- Bhagwant University, Ajmer (10.5km)
- National Military School (11.6km)
- New JLN Medical College, Ajmer (12.7km)
- Mayo College, Ajmer (14.2km)
- Prithviraj Chauhan Government College (14.8km)
- Dayanand College (17.1km)
- Govt. polytechnic College, Makhupura (18.5m)
- Govt. Women Engineering College (18.7km)
- Govt. ITI College (19km)

Main Entrance Gate



CCTV Surveillance




Speed Breaker



CC Road



Outer Boundary Wall With Wire Fencing



Curve Stone



Plot Demarcation




Street Plot Demarcation






Retail Shop Area



Water Tank



Park Entry Gate



Park Boundary Wall



Park Pathway



Seating Area



Garbage Collection



Kids Play Area



Solar Street Light



Road Side Plantation



Rainwater Harvesting



Underground Sewer Pipeline



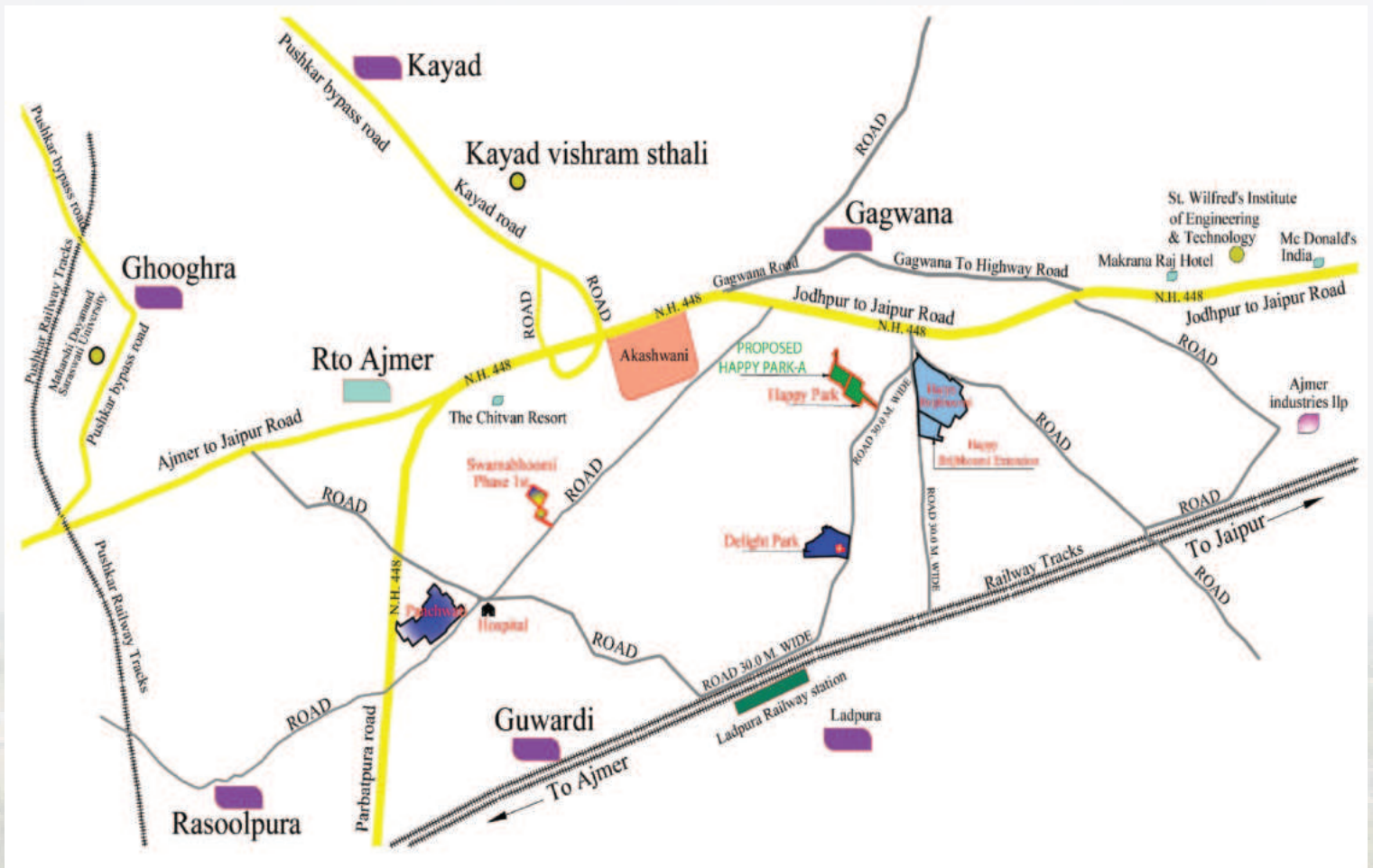
Underground Water Supply Pipeline



Sewer Chamber

Our Projects :

- Swarnabhoomi
- Panchwati
- Happy Vidhyashry
- Happy Vidhyashry Block - A
- Happy Brijbhoomi
- Panchwati Block - A
- Swarnabhoomi Phase -1
- Happy Vidhyashry Block - C
- One Ghoogra
- Happy Brijbhoomi Extension
- Happy Park
- Delight Park



Amenities



Main Entrance Gate



Plot Demarcation




Street Plot Demarcation



Garbage Collection Box



Park Boundary Wall



Solar Street Light



Rainwater Harvesting



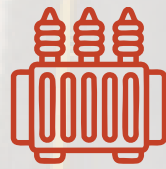
Water Tank



Sewer Chamber



Kids Play Area



Electric Transformer



Sewer Line



Seating Area



CC Road



UG Water Supply Pipeline



Drip Irrigation



Electric Panel



Note : Pictures shown here are for general reference, there may be slight variations in actuality

Project By :



Sales & Marketed By :



Registered Office Address :

40, Shree Ji Enclave, Jairampura Road, Neendar, Jaipur-302013 (Raj.)